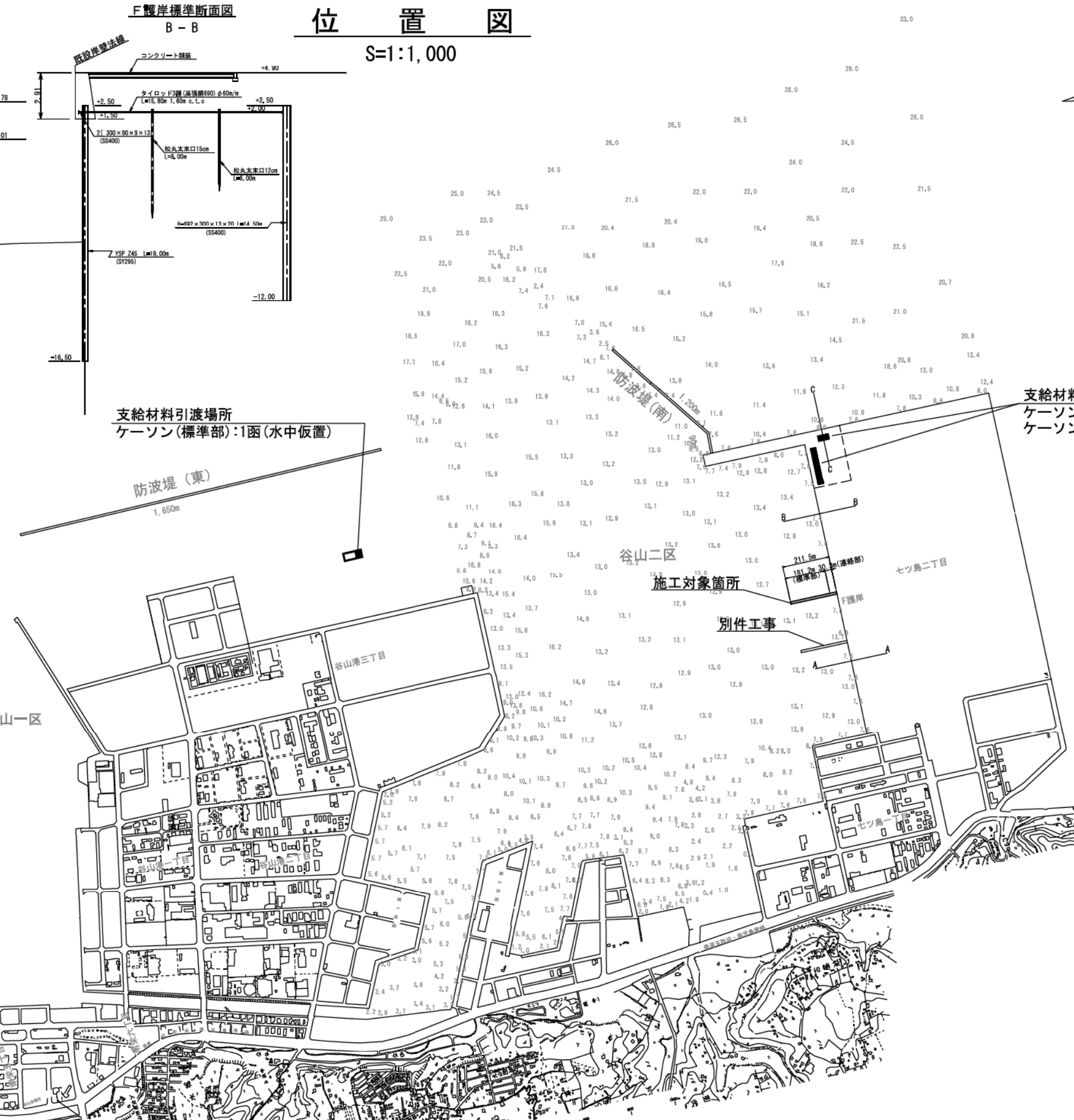
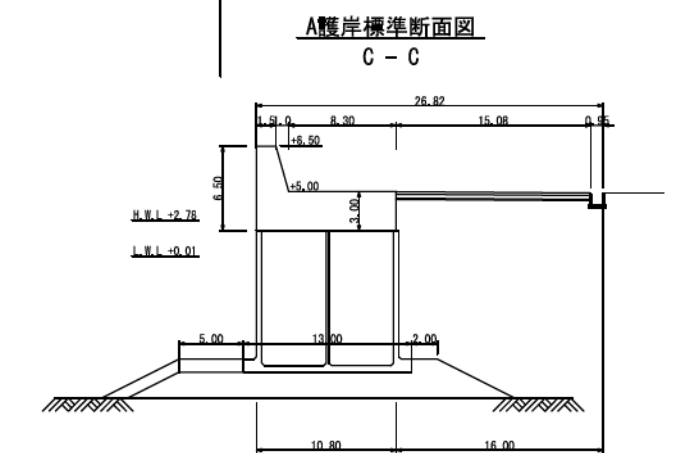
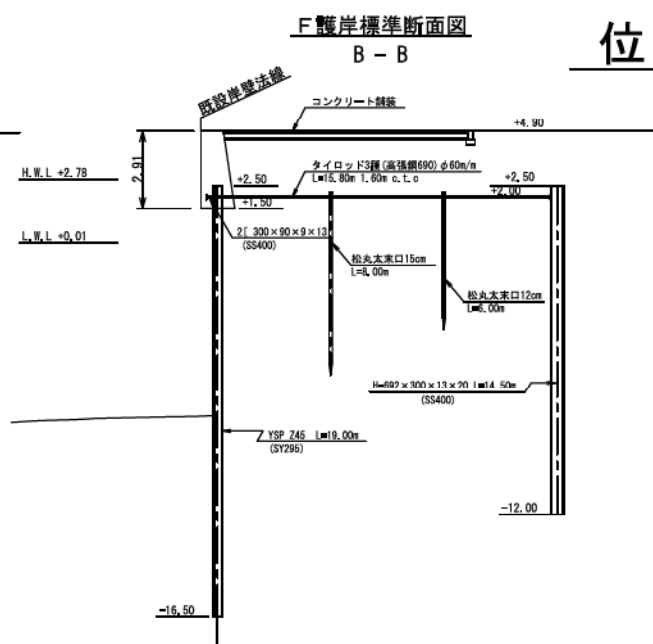
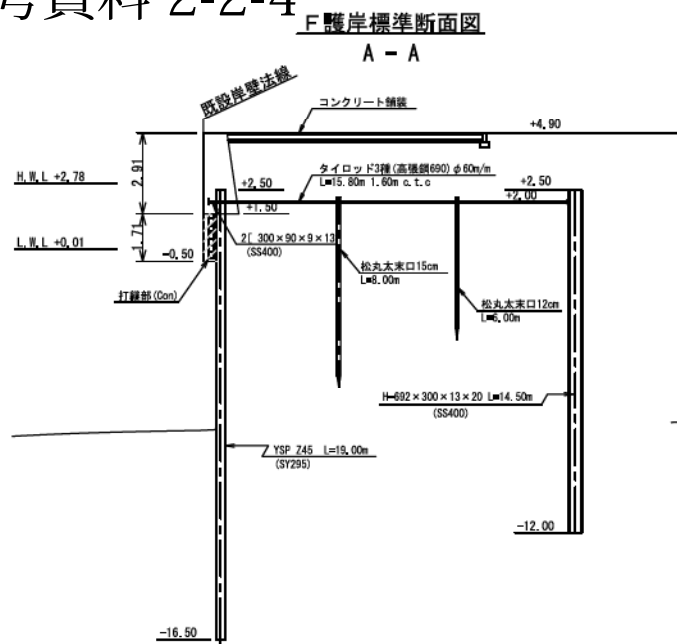
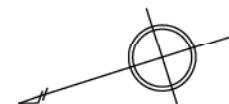


参考資料 2-2-4

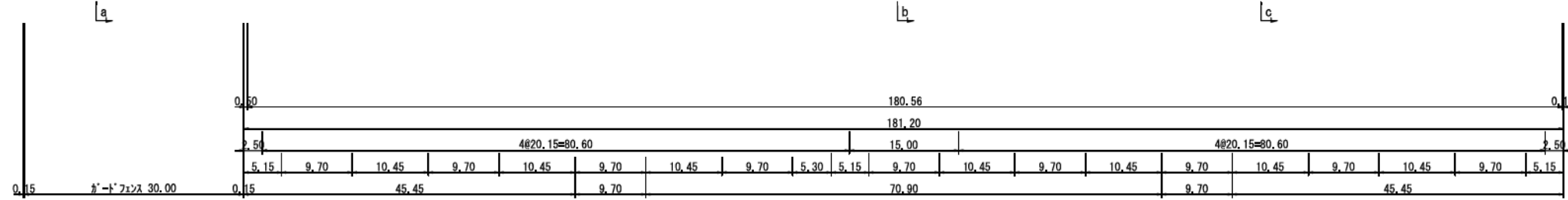

位置図

S=1:1,000



年度	令和3年度	図面番号	1
工事名	令和3年度鹿児島港(谷山二区)係留施設築造工事(第2次)		
図面名称	位置図		
縮尺	1:1,000	単位	m
設計年月	令和3年4月	組数	全 67 枚
国土交通省 九州地方整備局 鹿児島港湾・空港整備事務所			

構造図(1) S=1:400




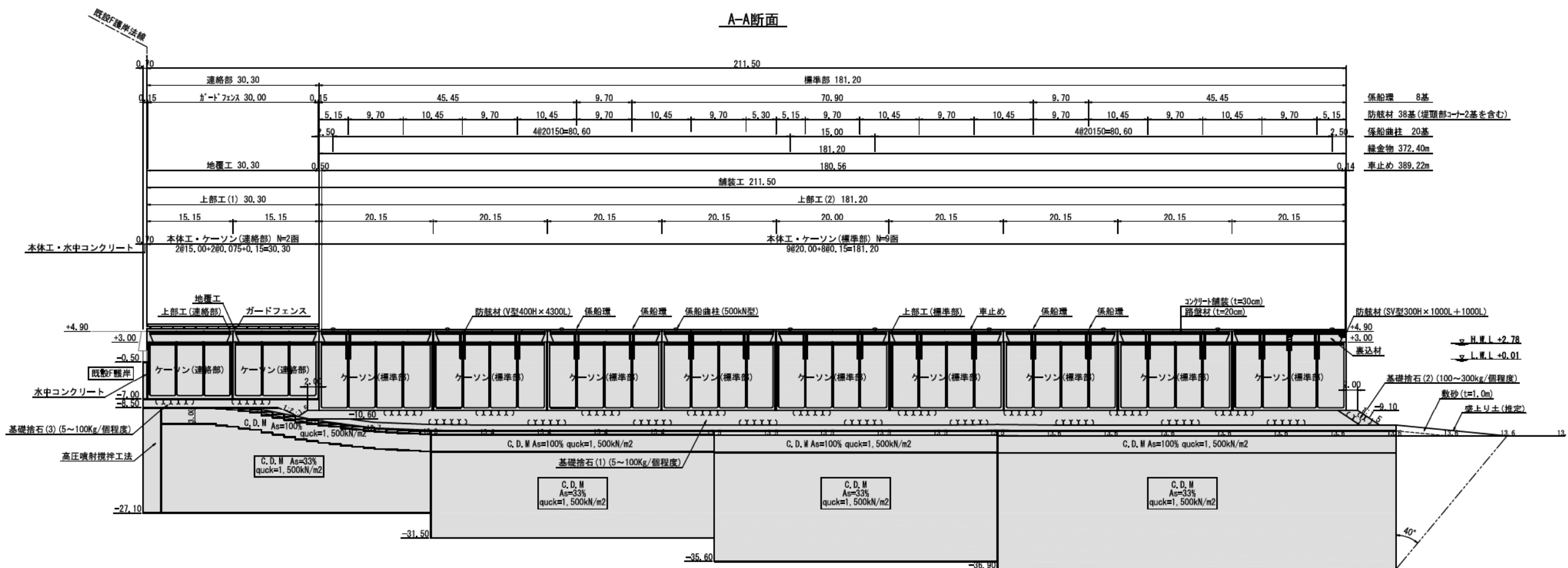
- 車止め 389.22m
- 緑金物 372.40m
- 係船柱 20基
- 防舷材 38基(埋頭部2-1~2基を含む)
- 係船環 8基

凡例
 施工箇所

年度	令和3年度	図面番号	2
工事名	令和3年度鹿児島港(谷山二区)係留施設築造工事(第2次)		
図面名称	構造図(1)		
縮尺	1:400	単位	m
設計年月	令和3年4月	組数	全 67 枚
国土交通省 九州地方整備局 鹿児島港湾・空港整備事務所			

構造図(2) S=1:400

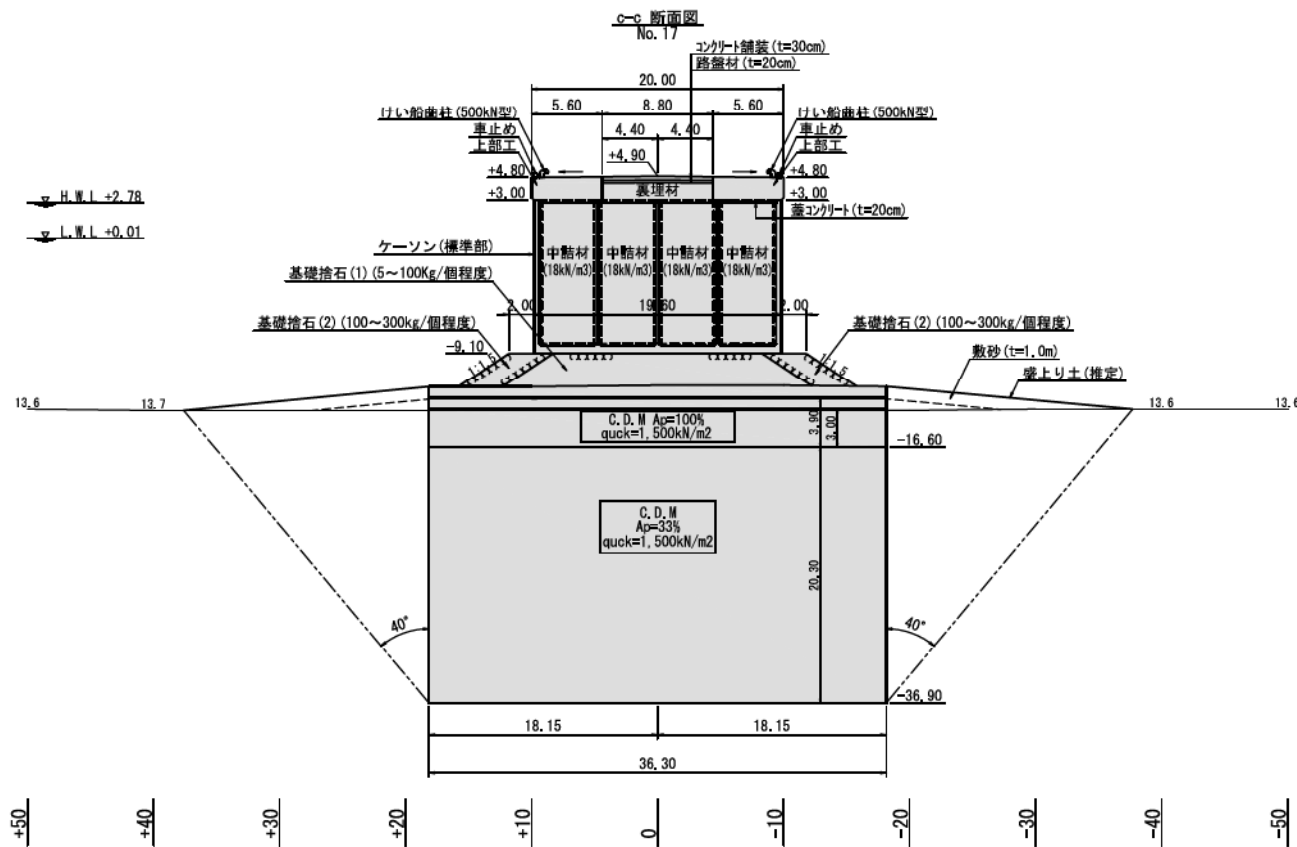
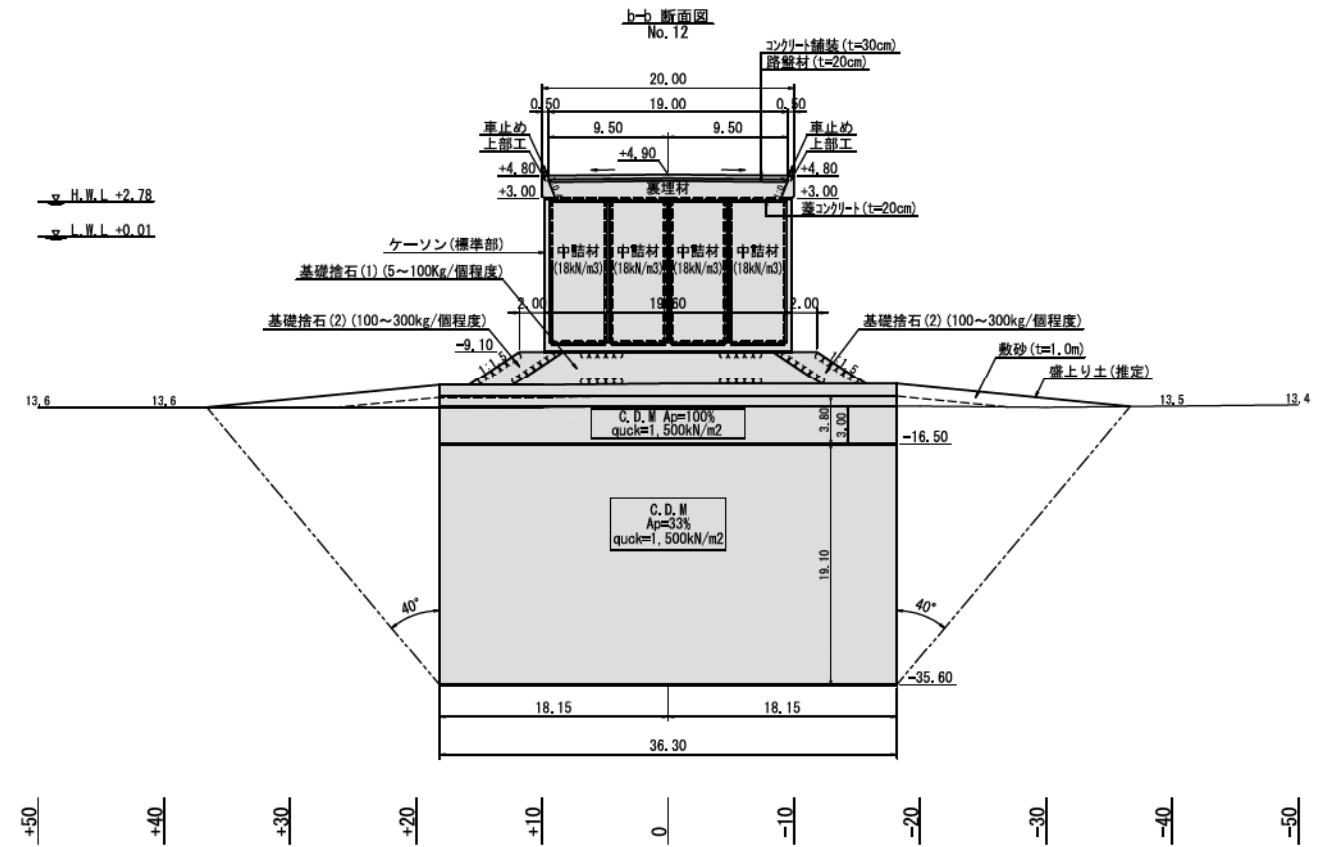
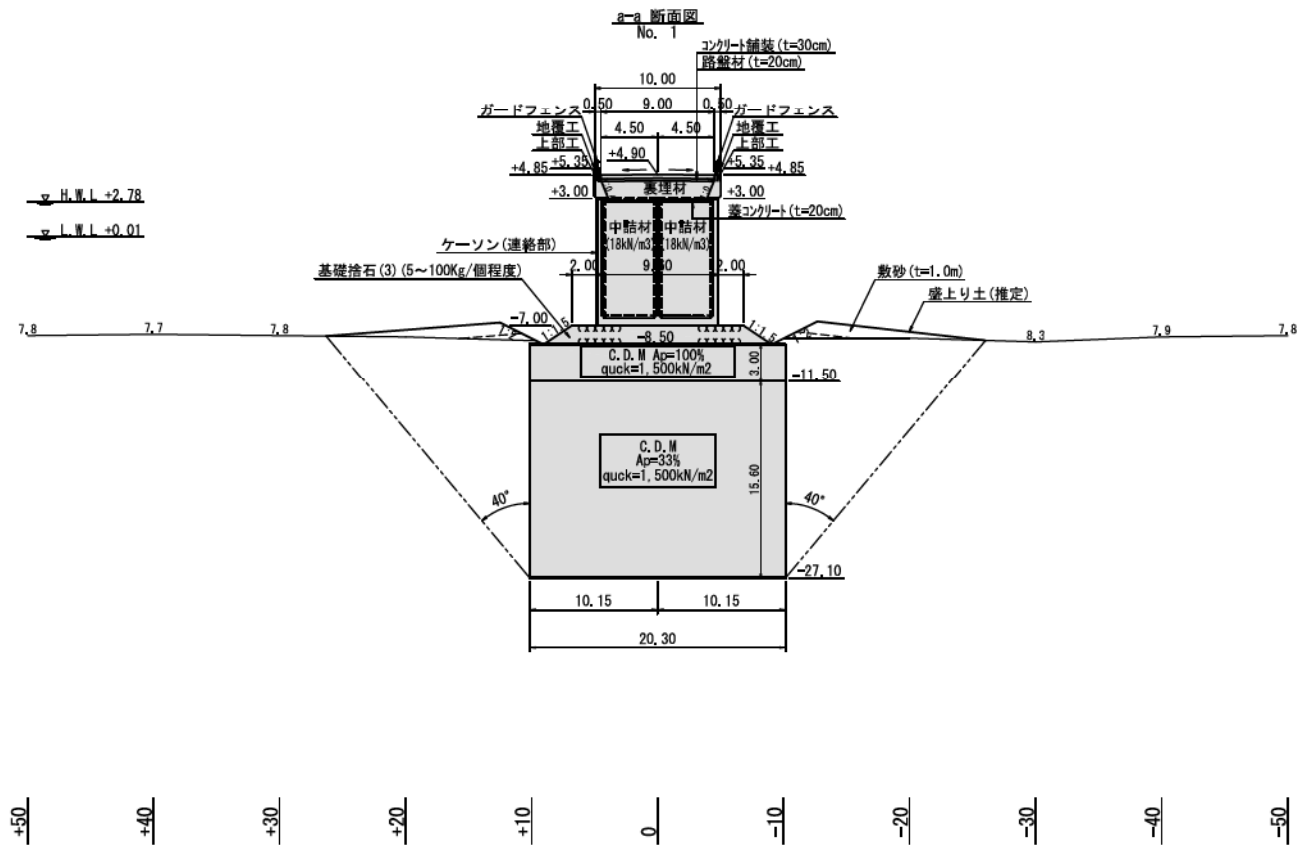
A-A断面



凡例
 施工箇所

年度	令和3年度	図面番号	3
工事名	令和3年度鹿児島港(谷山二区)係留施設築造工事(第2次)		
図面名称	構造図(2)		
縮尺	1:400	単位	m
設計年月	令和3年4月	組数	全 67 枚
国土交通省 九州地方整備局 鹿児島港湾・空港整備事務所			

構造図(3) S=1:300



凡例
■ 施工箇所

年度	令和3年度	図面番号	4
工事名	令和3年度鹿児島港(谷山二区)係留施設築造工事(第2次)		
図面名称	構造図(3)		
縮尺	1:300	単位	m
設計年月	令和3年4月	組数	全 67 枚
国土交通省 九州地方整備局 鹿児島港湾・空港整備事務所			