



平成 27 年 7 月 29 日
海 上 保 安 庁

東京湾の交通ルールを一枚にまとめました

外国船員向けに分かりやすい海図「ルーティングガイド東京湾」を 7 月 31 日に発行します。

船舶交通がふくそうする海域における航法（交通ルール）について、外国人船員の理解不足から起きる事故を防ぐため、東京湾の航法を 1 枚の図で分かりやすく表した「Mariners' Routeing Guide Tokyo Wan」を日英共同で発行し、平成 27 年 7 月 31 日から国内だけでなく、世界の主要な港でも販売します。

ルーティングガイドでは英語を使用し、航海計画立案の際に必要な航法や注意事項を記載しています。この図を使うことにより、いつ、どこで、どのような点に注意すべきかが具体的に分かります。

なお、ルーティングガイドは、今年 3 月に国内で初めて伊勢湾を発行しています。今後、瀬戸内海についても発行する予定です。

（概要）

刊種	番号	図名	縮尺	図積	発行予定	価格(税込)
新刊	JP5510	Mariners' Routeing Guide Tokyo Wan	100,000	全紙	7 月 31 日	3,456 円

図積 全紙 約 66cm x 98cm

ルーティングガイド (イメージ)

別紙

東京湾の交通ルールを
俯瞰的に描画

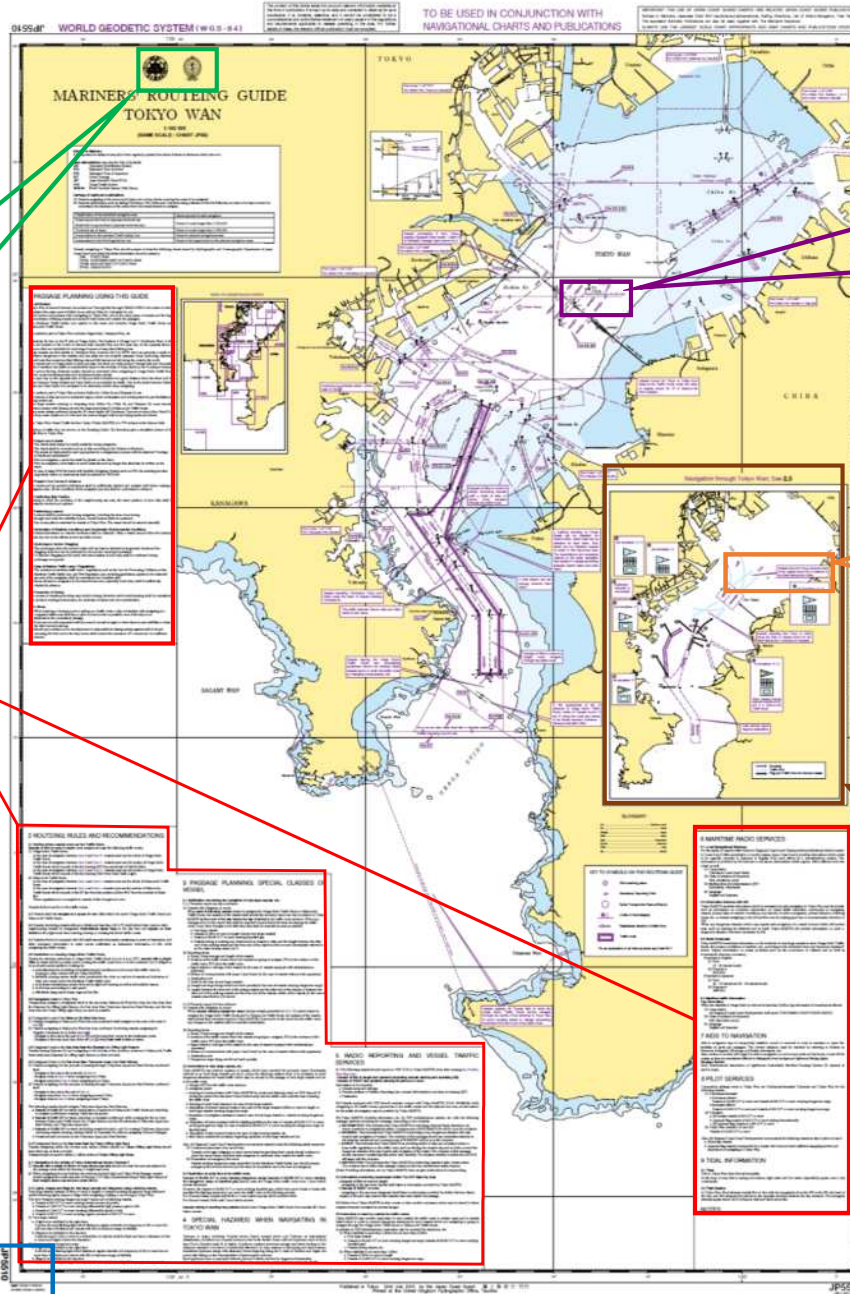

日英共同で発行し
世界中で販売



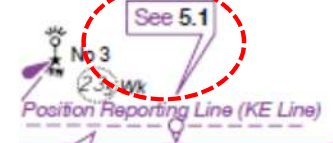
航海計画に必要な
詳細記事

- ・ 航法
- ・ 無線情報
- ・ 水先情報
- ・ 潮流情報 等

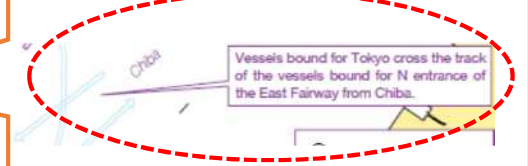
水路通報または改版
による最新維持



インデックスで
詳細記事を参照



吹き出しによる
注意記事



航法の詳解図

